



Montag - Freitag

LINIE	48	48	48	48	48	48	42	48	48	48	48	42	48
VERKEHRSHINWEIS	S			SG	F	S	S	S	F	S	S		
Aalen ZOB (Steig 1)	05.45	06.20	06.27		06.40	06.45	06.50	06.55	07.05	07.05	07.32		08.00
- Gd. Torplatz (Steig 1)	05.47	06.22	06.29		06.42	06.47	06.52	06.57	07.07	07.07	07.34		08.02
- Cafe Roschmann							06.54						
- Schubart-Gymnasium												07.40	
- Steimlestraße							06.55						
- Silcherstraße							06.56						
- Hochschule/explorhino							06.57						
- Rombacher Str.							06.57					07.41	
- Obere Bahnstraße	05.49	06.24	06.31		06.44	06.49		06.59	07.09	07.09	07.36		08.04
- Heinkelstraße	05.50	06.25	06.32		06.45	06.50		07.00	07.10	07.10	07.37		08.05
- VW-Wagenblast	05.52	06.27	06.34		06.47	06.52		07.02	07.12	07.12	07.39		08.07
- MB Widmann	05.53	06.28	06.35		06.48	06.53		07.03	07.13	07.13	07.40		08.08
- Carl-Zeiss-Straße	05.53	06.28	06.35		06.48	06.54		07.04	07.14	07.14	07.41		08.09
- Daimlerstraße	05.54	06.29	06.36		06.49	06.55		07.05	07.15	07.15	07.42		08.10
Unterrombach Bottich							06.59						07.43
- Kirche							07.00						07.44
- Neßlauer Straße							07.01						
- Hermelinstraße							07.02						
Oberrombach							07.04						07.45
Rauental Vogelsang							07.05						07.46
Rauental							07.05						07.46
Forst Ortseingang							07.07						07.47
- Mitte							07.07						07.48
- Wendepalte							07.08						07.49
Dauerwanger Straße	05.55	06.30	06.37		06.50	06.57		07.07	07.17	07.17	07.44		08.12
Essingen Bauhaus	05.56	06.31	06.38		06.51	06.58		07.08	07.18	07.18	07.45		08.13
- Stockert	05.58	06.33	06.41		06.54	07.01		07.11	07.21	07.21	07.48		08.16
- Industriegebiet							07.10						07.54
- Tiede							07.12						07.56
- Krähenbühl	05.59	06.34	06.42		06.55	07.02	07.14	07.12	07.22	07.22	07.49		07.57 08.17
- Schloßpark	06.00	06.35	06.43		06.56	07.03	07.16	07.13	07.23	07.23	07.50		07.58 08.18
- Ritter (vor Gasthaus)		06.40				07.04	07.17		07.24	07.25	07.52	08.01	08.19
- Tauchenweiler Str.										07.26			
- Aalener Straße		06.42				07.06		07.16			07.54		
- Albuchstraße		06.43				07.07		07.17			07.55		
- Rose	06.01		06.44		06.57					07.27			
Lauterburg Hirtenteich	06.06		06.49		07.02					07.32			
- Kirche	06.07		06.50		07.03					07.33			
- Wendepalte	06.10		06.51	06.51	07.04					07.34			
Bartholomä Stern				07.02	07.08					07.38			
- Hirschgasse				07.03	07.10					07.40			
- Adler				07.04	07.15					07.45			

ZEICHENERKLÄRUNG: **G** = Kurs wird von der Firma Grötzingler gefahren. **F** = nur an schulfreien Tagen
S = nur an Schultagen
◀ = Hält nur zum Aussteigen



Montag - Freitag

LINIE	48	48	40	48	48	40	48	48	40	48	48	42	40	
VERKEHRSHINWEIS													S	F
Aalen ZOB (Steig 1)	08.20	08.40	09.00	09.20	09.40	10.00	10.20	10.40	11.00	11.20	11.40	11.40	12.00	
- Gd. Torplatz (Steig 1)	08.22	08.42	09.02	09.22	09.42	10.02	10.22	10.42	11.02	11.22	11.42	11.42	12.02	
- Cafe Roschmann												11.44		
- Steimlestraße												11.45		
- Silcherstraße												11.46		
- Hochschule/explorhino												11.47		
- Rombacher Str.												11.47		
- Garten-/Hofackerstraße			09.04			10.04			11.04				12.04	
- Obere Bahnstraße	08.24	08.44		09.24	09.44		10.24	10.44		11.24	11.44			
- Heinkelstraße	08.25	08.45		09.25	09.45		10.25	10.45		11.25	11.45			
- VW-Wagenblast	08.27	08.47		09.27	09.47		10.27	10.47		11.27	11.47			
- MB Widmann	08.28	08.48		09.28	09.48		10.28	10.48		11.28	11.48			
- Carl-Zeiss-Straße	08.29	08.49		09.29	09.49		10.29	10.49		11.29	11.49			
- Daimlerstraße	08.30	08.50		09.30	09.50		10.30	10.50		11.30	11.50			
Unterrombach Bottich												11.49		
- Kirche												11.50		
- Neßlauer Straße												11.51		
- Hermelinstraße												11.52		
Oberrombach												11.54		
Rauental Vogelsang												11.55		
Rauental												11.55		
Forst Ortseingang												11.57		
- Mitte												11.57		
- Wendeplatte												11.58		
Dauerwang B 29			09.08			10.08			11.08				12.08	
Dauerwanger Straße	08.32	08.52		09.32	09.52		10.32	10.52		11.32	11.52			
Essingen Bauhaus	08.33	08.53		09.33	09.53		10.33	10.53		11.33	11.53			
- Stockert	08.36	08.56		09.36	09.56		10.36	10.56		11.36	11.56			
- Industriegebiet												11.59		
- Tiede			09.10			10.10			11.10			12.01	12.10	
- Krähenbühl	08.37	08.57	09.11	09.37	09.57	10.11	10.37	10.57	11.11	11.37	11.57	12.03	12.11	
- Schloßpark	08.38	08.58	09.13	09.38	09.58	10.13	10.38	10.58	11.13	11.38	11.58	12.05	12.13	
- Ritter (vor Gasthaus)	08.39	08.59	09.15	09.39	09.59	10.15	10.39	10.59	11.15	11.39	11.59	12.06	12.15	
- Tauchenweiler Str.												12.07		
- Aalener Straße			09.17			10.17			11.17				12.17	
- Albuchstraße			09.19			10.19			11.19				12.19	
- Rose												12.08		
Lauterburg Hirtenteich												12.13		
- Kirche												12.14		
- Wendeplatte												12.15		

ZEICHENERKLÄRUNG: F = nur an schulfreien Tagen S = nur an Schultagen



Montag - Freitag

LINIE	44	48	48	48	48	42	42	48	40	44	48	48	48
VERKEHRSHINWEIS	S	S	SG	F	FG	S	SG		F	S	S	F	
Aalen Galgenberg Schulen		12.11											13.05
- ZOB (Steig 1)	12.00	12.17		12.20		12.30		12.40	13.00	13.00	13.15	13.20	13.40
- Gd. Torplatz (Steig 1)	12.02	12.19		12.22		12.32		12.42	13.02	13.02	13.17	13.22	13.42
- Cafe Roschmann						12.34							
- Th.-Heuss-Gymnasium	12.10									13.10			
- Schubart-Gymnasium	12.15									13.15			
- Steimlestraße						12.35							
- Silcherstraße						12.36							
- Hochschule/explorhino						12.37							
- Rombacher Str.	12.16					12.37				13.16			
- Garten-/Hofackerstraße									13.04				
- Obere Bahnstraße		12.21		12.24				12.44			13.19	13.24	13.44
- Heinkelstraße		12.22		12.25				12.45			13.20	13.25	13.45
- VW-Wagenblast		12.24		12.27				12.47			13.22	13.27	13.47
- MB Widmann		12.25		12.28				12.48			13.23	13.28	13.48
- Carl-Zeiss-Straße		12.26		12.29				12.49			13.24	13.29	13.49
- Daimlerstraße		12.27		12.30				12.50			13.25	13.30	13.50
Unterrömbach Bottich						12.39							
- Kirche						12.40							
- Neßlauer Straße						12.41							
- Hermelinstraße						12.42							
Oberrombach						12.44							
Rauental Vogelsang						12.45							
Rauental						12.45							
Forst Ortseingang						12.47							
- Mitte						12.47							
- Wendeplatte						12.48							
Dauerwang B 29	12.21								13.08	13.21			
Dauerwanger Straße		12.29		12.32				12.52			13.27	13.32	13.52
Essingen Bauhaus		12.30		12.33				12.53			13.28	13.33	13.53
- Stockert		12.34		12.36				12.56			13.31	13.36	13.56
- Industriegebiet						12.49							
- Tiede	12.23					12.51			13.10	13.23			
- Krähenbühl	12.24	12.34		12.37		12.53		12.57	13.11	13.24	13.32	13.37	13.57
- Schloßpark	12.25	12.35		12.38		12.55		12.58	13.13	13.25	13.33	13.38	13.58
- Ritter (vor Gasthaus)	12.30	12.37		12.40	12.40	12.56		12.59	13.15	13.27	13.35	13.40	13.59
- Tauchenweiler Str.		12.38			12.41	12.57						13.41	
- Aalener Straße	12.32								13.17	13.29	13.38		
- Albuschstraße	12.34								13.19	13.30	13.39		
- Rose		12.39			12.42	12.58					13.44	13.42	
Lauterburg Hirtenteich		12.44			12.46	13.03					13.50	13.46	
- Kirche		12.45			12.47	13.04					13.51	13.47	
- Wendeplatte		12.46	12.46		12.48	13.05	13.05				13.53	13.48	
Bartholomä Stern			12.50		12.52		13.08				13.58	13.52	
- Hirschgasse			12.51		12.53		13.09				14.00	13.53	
- Adler			12.52		12.55		13.10				14.05	13.55	

ZEICHENERKLÄRUNG: **G** = Kurs wird von der Firma Grötzingler gefahren. **F** = nur an schulfreien Tagen
S = nur an Schultagen



Montag - Freitag

LINIE	40	48	48	49	40	48	48	48	48	40	48	48	40
VERKEHRSHINWEIS	S Va5				S			S G					
Aalen ZOB (Steig 1)	14.00	14.20	14.40		15.00	15.20	15.40	15.50		16.00	16.20	16.40	17.00
- Gd. Torplatz (Steig 1)	14.02	14.22	14.42		15.02	15.22	15.42	15.52		16.02	16.22	16.42	17.02
- Garten-/Hofackerstraße	14.04				15.04					16.04			17.04
- Obere Bahnstraße		14.24	14.44			15.24	15.44	15.54			16.24	16.44	
- Heinkelstraße		14.25	14.45			15.25	15.45	15.55			16.25	16.45	
- VW-Wagenblast		14.27	14.47			15.27	15.47	15.57			16.27	16.47	
- MB Widmann		14.28	14.48			15.28	15.48	15.58			16.28	16.48	
- Carl-Zeiss-Straße		14.29	14.49			15.29	15.49	15.59			16.29	16.49	
- Daimlerstraße		14.30	14.50			15.30	15.50	16.00			16.30	16.50	
Dauerwang B 29	14.08				15.08					16.08			17.08
Dauerwanger Straße		14.32	14.52			15.32	15.52	16.02			16.32	16.52	
Essingen Bauhaus		14.33	14.53			15.33	15.53	16.03			16.33	16.53	
- Stockert		14.36	14.56			15.36	15.56	16.06			16.36	16.56	
- Tiede	14.10				15.10					16.10			17.10
- Krähenbühl	14.11	14.37	14.57		15.11	15.37	15.57	16.07		16.11	16.37	16.57	17.11
- Schloßpark	14.13	14.38	14.58	15.10	15.13	15.38	15.58	16.08		16.13	16.38	16.58	17.13
- Ritter (vor Gasthaus)	14.15	14.39	14.59		15.15	15.39	15.59			16.15	16.39	16.59	17.15
- Aalener Straße	14.17				15.17					16.17			17.17
- Albuchstraße	14.19				15.19					16.19			17.19
- Rose				15.12				16.10					
Lauterburg Hirtenteich				15.17				16.15					
- Kirche				15.18				16.16					
- Wendeplatte				15.19				16.17	16.17				
Bartholomä Stern				15.24						16.20			
- Hirschgasse				15.25						16.21			
- Adler				15.27						16.22			


ZEICHENERKLÄRUNG: **G** = Kurs wird von der Firma Grötzingler gefahren. **Va5** = nur montags bis donnerstags
S = nur an Schultagen



Montag - Freitag

LINIE	40	48	48	40	48	48	48	48	48	42	42	42	42
VERKEHRSHINWEIS	G						G						
Aalen ZOB (Steig 1)		17.20	17.40	18.00	18.20	18.40		19.05	19.35	20.10	20.35	21.35	22.35
- Gd. Torplatz (Steig 1)		17.22	17.42	18.02	18.22	18.42		19.07	19.37	20.11	20.36	21.36	22.36
- Cafe Roschmann										20.12	20.37	21.37	22.37
- Steimlestraße										20.13	20.38	21.38	22.38
- Silcherstraße										20.14	20.39	21.39	22.39
- Hochschule/explorhino										20.15	20.40	21.40	22.40
- Rombacher Str.										20.15	20.40	21.40	22.40
- Garten-/Hofackerstraße				18.04									
- Obere Bahnstraße		17.24	17.44		18.24	18.44		19.09	19.39				
- Heinkelstraße		17.25	17.45		18.25	18.45		19.10	19.40				
- VW-Wagenblast		17.27	17.47		18.27	18.47		19.12	19.42				
- MB Widmann		17.28	17.48		18.28	18.48		19.13	19.43				
- Carl-Zeiss-Straße		17.29	17.49		18.29	18.49		19.14	19.44				
- Daimlerstraße		17.30	17.50		18.30	18.50		19.15	19.45				
Unterrombach Bottich										20.16	20.41	21.41	22.41
- Kirche										20.17	20.42	21.42	22.42
- Neßlauer Straße										20.18	20.43	21.43	22.43
- Hermelinstraße										20.19	20.44	21.44	22.44
Oberrombach										20.20	20.45	21.45	22.45
Rauental Vogelsang										20.21	20.46	21.46	22.46
Rauental										20.22	20.47	21.47	22.47
Forst Ortseingang										20.23	20.48	21.48	22.48
- Mitte										20.24	20.49	21.49	22.49
- Wendeplatte										20.25	20.50	21.50	22.50
Dauerwang B 29				18.08									
Dauerwanger Straße		17.32	17.52		18.32	18.52		19.17	19.47				
Essingen Bauhaus		17.33	17.53		18.33	18.53		19.18	19.48				
- Stockert		17.36	17.56		18.36	18.56		19.21	19.51				
- Industriegebiet										20.26	20.51	21.51	22.51
- Tiede				18.10						20.27	20.52	21.52	22.52
- Krähenbühl		17.37	17.57	18.11	18.37	18.57		19.22	19.52	20.28	20.53	21.53	22.53
- Schloßpark		17.38	17.58	18.13	18.38	18.58		19.23	19.53	20.29	20.54	21.54	22.54
- Ritter (vor Gasthaus)	17.20	17.39	17.59	18.15	18.39	19.00	19.00	19.25	19.55	20.30	20.55	21.55	22.55
- Tauchenweiler Str.	17.21						19.01						
- Aalener Straße				18.17				19.27	19.57				
- Albuchstraße				18.19				19.28	19.58				
- Rose	17.22						19.02						
Lauterburg Hirtenteich	17.26						19.06						
- Kirche	17.28						19.07						
- Wendeplatte	17.28						19.08						
Bartholomä Stern	17.32						19.12						
- Hirschgasse	17.34						19.13						
- Adler	17.35						19.15						

ZEICHENERKLÄRUNG: G = Kurs wird von der Firma Grötzingler gefahren.



Montag - Freitag

LINIE	44	42
VERKEHRSHINWEIS	Va6	
Aalen ZOB (Steig 1)	23.45	00.45
- Gd. Torplatz (Steig 1)	23.46	00.46
- Cafe Roschmann	23.47	00.47
- Steimlestraße	23.48	00.48
- Silcherstraße	23.49	00.49
- Hochschule/explorhino	23.50	00.50
- Rombacher Str.	23.50	00.50
Unterrombach Bottich		00.51
- Kirche		00.52
- Neßlauer Straße		00.53
- Hermelinstraße		00.54
Oberrombach		00.55
Rauental Vogelsang		00.56
Rauental		00.57
Forst Ortseingang		00.58
- Mitte		00.59
- Wendeplatte		01.00
Dauerwang B 29	◀23.55	
Essingen Industriegebiet		01.01
- Tiede	23.57	01.02
- Krähenbühl	23.58	01.03
- Schloßpark	23.59	01.04
- Ritter (vor Gasthaus)	00.02	01.05



Samstag

LINIE	48	48	48	48	48	48	48	48	48	48	48	48	48
VERKEHRSHINWEIS													
Aalen ZOB (Steig 1)	06.15	06.45	07.30	08.00	08.30	09.00	09.30	10.00	10.30	11.00	11.30	12.00	12.30
- Gd. Torplatz (Steig 1)	06.17	06.47	07.32	08.02	08.32	09.02	09.32	10.02	10.32	11.02	11.32	12.02	12.32
- Obere Bahnstraße	06.19	06.49	07.34	08.04	08.34	09.04	09.34	10.04	10.34	11.04	11.34	12.04	12.34
- Heinkelstraße	06.20	06.50	07.35	08.05	08.35	09.05	09.35	10.05	10.35	11.05	11.35	12.05	12.35
- VW-Wagenblast	06.22	06.52	07.37	08.07	08.37	09.07	09.37	10.07	10.37	11.07	11.37	12.07	12.37
- MB Widmann	06.23	06.53	07.38	08.08	08.38	09.08	09.38	10.08	10.38	11.08	11.38	12.08	12.38
- Carl-Zeiss-Straße	06.23	06.53	07.39	08.09	08.39	09.09	09.39	10.09	10.39	11.09	11.39	12.09	12.39
- Daimlerstraße	06.24	06.54	07.40	08.10	08.40	09.10	09.40	10.10	10.40	11.10	11.40	12.10	12.40
Dauerwanger Straße	06.25	06.55	07.42	08.12	08.42	09.12	09.42	10.12	10.42	11.12	11.42	12.12	12.42
Essingen Bauhaus	06.26	06.56	07.43	08.13	08.43	09.13	09.43	10.13	10.43	11.13	11.43	12.13	12.43
- Stockert	06.28	06.58	07.46	08.16	08.46	09.16	09.46	10.16	10.46	11.16	11.46	12.16	12.46
- Krähenbühl	06.29	06.59	07.47	08.17	08.47	09.17	09.47	10.17	10.47	11.17	11.47	12.17	12.47
- Schloßpark	06.30	07.00	07.48	08.18	08.48	09.18	09.48	10.18	10.48	11.18	11.48	12.18	12.48
- Ritter (vor Gasthaus)	06.31		07.49	08.19	08.49	09.19	09.49	10.19	10.49	11.19	11.50	12.19	12.49
- Tauchenweiler Str.											11.51		
- Aalener Straße	06.33			08.21		09.21		10.21		11.21		12.21	
- Albuchstraße	06.34			08.22		09.22		10.22		11.22		12.22	
- Rose		07.02									11.52		
Lauterburg Hirtenteich		07.07									11.56		
- Kirche		07.08									11.57		
- Wendeplatte		07.09									11.58		
Bartholomä Stern		07.12									12.02		
- Hirschgasse		07.13									12.03		
- Adler		07.15									12.05		

ZEICHENERKLÄRUNG: Va6 = nur freitags
◀ = Hält nur zum Aussteigen



Samstag


LINIE	48	48	48	48	48	48	48	42	48	42	44	42	44
VERKEHRSHINWEIS													
Aalen ZOB (Steig 1)	13.00	13.30	14.00	14.30	15.00	15.30	16.10	17.05	18.05	19.05	20.35	21.35	22.35
- Gd. Torplatz (Steig 1)	13.02	13.32	14.02	14.32	15.02	15.32	16.12	17.06	18.07	19.06	20.36	21.36	22.36
- Cafe Roschmann								17.07		19.07	20.37	21.37	22.37
- Steimlestraße								17.08		19.08	20.38	21.38	22.38
- Silcherstraße								17.09		19.09	20.39	21.39	22.39
- Hochschule/explorhino								17.10		19.10	20.40	21.40	22.40
- Rombacher Str.								17.10		19.10	20.40	21.40	22.40
- Obere Bahnstraße	13.04	13.34	14.04	14.34	15.04	15.34	16.14		18.09				
- Heinkelstraße	13.05	13.35	14.05	14.35	15.05	15.35	16.15		18.10				
- VW-Wagenblast	13.07	13.37	14.07	14.37	15.07	15.37	16.17		18.12				
- MB Widmann	13.08	13.38	14.08	14.38	15.08	15.38	16.18		18.13				
- Carl-Zeiss-Straße	13.09	13.39	14.09	14.39	15.09	15.39	16.18		18.13				
- Daimlerstraße	13.10	13.40	14.10	14.40	15.10	15.40	16.19		18.14				
Unterrombach Bottich								17.11		19.11		21.41	
- Kirche								17.12		19.12		21.42	
- Neßlauer Straße								17.13		19.13		21.43	
- Hermelinstraße								17.14		19.14		21.44	
Oberrombach								17.15		19.15		21.45	
Rauental Vogelsang								17.16		19.16		21.46	
Rauental								17.17		19.17		21.47	
Forst Ortseingang								17.18		19.18		21.48	
- Mitte								17.19		19.19		21.49	
- Wendeplatte								17.20		19.20		21.50	
Dauerwang B 29											20.45		22.45
Dauerwanger Straße	13.12	13.42	14.12	14.42	15.12	15.42	16.20		18.15				
Essingen Bauhaus	13.13	13.43	14.13	14.43	15.13	15.43	16.21		18.16				
- Stockert	13.16	13.46	14.16	14.46	15.16	15.46	16.23		18.18				
- Industriegebiet								17.21		19.21		21.51	
- Tiede								17.22		19.22	20.47	21.52	22.47
- Krähenbühl	13.17	13.47	14.17	14.47	15.17	15.47	16.24	17.23	18.19	19.23	20.48	21.53	22.48
- Schloßpark	13.18	13.48	14.18	14.48	15.18	15.48	16.25	17.24	18.20	19.24	20.49	21.54	22.49
- Ritter (vor Gasthaus)	13.19	13.49	14.19	14.50	15.19	15.49	16.26		18.21	19.25	20.52	21.55	22.52
- Tauchenweiler Str.				14.51									
- Aalener Straße	13.21		14.21		15.21		16.28		18.23				
- Albuchstraße	13.22		14.22		15.22		16.29		18.24				
- Rose				14.52				17.26					
Lauterburg Hirtenteich				14.56				17.31					
- Kirche				14.57				17.32					
- Wendeplatte				14.58				17.33					
Bartholomä Stern				15.02				17.36					
- Hirschgasse				15.03				17.37					
- Adler				15.05				17.38					



Samstag

LINIE	42	42	42
VERKEHRSHINWEIS			
Aalen ZOB (Steig 1)	23.45	00.45	01.30
- Gd. Torplatz (Steig 1)	23.46	00.46	01.31
- Cafe Roschmann	23.47	00.47	01.32
- Steimlestraße	23.48	00.48	01.33
- Silcherstraße	23.49	00.49	01.34
- Hochschule/explorhino	23.50	00.50	01.35
- Rombacher Str.	23.50	00.50	01.35
Unterrombach Bottich	23.51	00.51	01.36
- Kirche	23.52	00.52	01.37
- Neßlauer Straße	23.53	00.53	01.38
- Hermelinstraße	23.54	00.54	01.39
Oberrombach	23.55	00.55	01.40
Rauental Vogelsang	23.56	00.56	01.41
Rauental	23.57	00.57	01.42
Forst Ortseingang	23.58	00.58	01.43
- Mitte	23.59	00.59	01.44
- Wendeplatte	00.00	01.00	01.45
Essingen Industriegebiet	00.01	01.01	01.46
- Tiede	00.02	01.02	01.47
- Krähenbühl	00.03	01.03	01.48
- Schloßpark	00.04	01.04	01.49
- Ritter (vor Gasthaus)	00.05	01.05	01.50

ZEICHENERKLÄRUNG ■ = Hält nur zum Aussteigen



Sonn-/Feiertag

LINIE	42	44	42	44	40	42	40	44	42	40	44	42	40
VERKEHRSHINWEIS	BG		BG				BG		X	BG		X	X
Aalen ZOB (Steig 1)	10.10	10.20	11.35	12.20	12.35	13.35	14.35	15.20	15.35	16.35	17.20	17.35	18.35
- Gd. Torplatz (Steig 1)	10.11	10.21	11.36	12.21	12.36	13.36	14.36	15.21	15.36	16.36	17.21	17.36	18.36
- Cafe Roschmann	10.12	10.22	11.37	12.22		13.37		15.22	15.37		17.22	17.37	
- Steimlestraße	10.13	10.23	11.38	12.23		13.38		15.23	15.38		17.23	17.38	
- Silcherstraße	10.14	10.24	11.39	12.24		13.39		15.24	15.39		17.24	17.39	
- Hochschule/explorhino	10.15	10.25	11.40	12.25		13.40		15.25	15.40		17.25	17.40	
- Rombacher Str.	10.15	10.25	11.40	12.25		13.40		15.25	15.40		17.25	17.40	
- Garten-/Hofackerstraße					12.38		14.38			16.38			18.38
Unterrösch Bottich	10.17		11.42			13.42			15.42			17.42	
- Kirche	10.18		11.43			13.43			15.43			17.43	
- Neßlauer Straße	10.19		11.44			13.44			15.44			17.44	
- Hermelinstraße	10.20		11.45			13.45			15.45			17.45	
Oberrösch	10.21		11.46			13.46			15.46			17.46	
Raental Vogelsang	10.22		11.47			13.47			15.47			17.47	
Raental	10.22		11.47			13.47			15.47			17.47	
Forst Ortseingang	10.23		11.48			13.48			15.48			17.48	
- Mitte	10.24		11.49			13.49			15.49			17.49	
- Wendeplatte	10.25		11.50			13.50			15.50			17.50	
Dauerwang B 29		10.30		12.30	12.41		14.41	15.30		16.41	17.30		18.41
Essingen Industriegebiet	10.26		11.51			13.51			15.51			17.51	
- Tiede	10.28	10.32	11.53	12.32	12.42	13.53	14.42	15.32	15.53	16.42	17.32	17.53	18.42
- Krähenbühl	10.29	10.33	11.54	12.33	12.43	13.54	14.43	15.33	15.54	16.43	17.33	17.54	18.43
- Schloßpark	10.30	10.34	11.55	12.34	12.44	13.55	14.44	15.34	15.55	16.44	17.34	17.55	18.44
- Ritter (vor Gasthaus)	10.31		11.56		12.47	13.56	14.47		15.56	16.47		17.56	18.47
- Rose		10.36		12.36				15.36			17.36		
Lauterburg Hirtenteich		10.41		12.41				15.41			17.41		
- Kirche		10.42		12.42				15.42			17.42		
- Wendeplatte		10.43		12.43				15.43			17.43		
Bartholomä Stern		10.46		12.46				15.46			17.46		
- Hirschgasse		10.48		12.48				15.48			17.48		
- Adler		10.53		12.53				15.53			17.53		



Sonn-/Feiertag

LINIE	42	42	42
VERKEHRSHINWEIS	X	Y	Y
Aalen ZOB (Steig 1)	19.35	20.35	21.35
- Gd. Torplatz (Steig 1)	19.36	20.36	21.36
- Cafe Roschmann	19.37	20.37	21.37
- Steimlestraße	19.38	20.38	21.38
- Silcherstraße	19.39	20.39	21.39
- Hochschule/explorhino	19.40	20.40	21.40
- Rombacher Str.	19.40	20.40	21.40
Unterrösch Bottich	19.42	20.42	21.42
- Kirche	19.43	20.43	21.43
- Neßlauer Straße	19.44	20.44	21.44
- Hermelinstraße	19.45	20.45	21.45
Oberrösch	19.46	20.46	21.46
Raental Vogelsang	19.47	20.47	21.47
Raental	19.47	20.47	21.47
Forst Ortseingang	19.48	20.48	21.48
- Mitte	19.49	20.49	21.49
- Wendeplatte	19.50	20.50	21.50
Essingen Industriegebiet	19.51	20.51	21.51
- Tiede	19.53	20.53	21.53
- Krähenbühl	19.54	20.54	21.54
- Schloßpark	19.55	20.55	21.55
- Ritter (vor Gasthaus)	19.56	20.56	21.56

ZEICHENERKLÄRUNG: BG = Kurs fährt nur in den Monaten April bis Oktober. X = nicht am 24.12.

Y = nicht am 24.12. und 31.12.


◀ = Hält nur zum Aussteigen



Montag - Freitag

LINIE	48	48	40	48	42	43	44	43	40	44	48	48	42
VERKEHRSHINWEIS	99			99	S	SG	S99	S	S99	F	F	99	S
Bartholomä Adler						06.50					07.15		07.45
- Rathaus						06.51					07.16		07.46
- Lauterburger Str.						06.51					07.16		07.46
Lauterburg Wendeplatte			06.10			06.54		06.54			07.19		07.49
- Kirche			06.12					06.56			07.20		07.50
- Albstraße			06.13					06.57			07.21		07.51
- Hirntenteich			06.14					06.58			07.21		07.52
Essingen Rose			06.19					07.06			07.27		07.57
- Aalener Straße	05.34			06.42			07.06		07.16			07.54	
- Albuchstraße	05.35			06.43			07.07		07.17			07.55	
- Ritter (vor Gasthaus)	05.33	05.55		06.41			07.04		07.14	07.24		07.52	
- Schloßpark	05.38	05.56	06.22	06.46			07.12	07.11	07.22	07.28	07.33	07.58	08.01
- Krähenbühl	05.39	05.57	06.23	06.47			07.14	07.12	07.23	07.29	07.34	07.59	08.02
- Stockert	05.40	05.58		06.48				07.13			07.35	08.00	
- Tiede			06.24				07.16		07.24	07.30			08.03
- Industriegebiet													08.05
Forst Wendeplatte					07.08								08.06
- Mitte					07.09								08.06
Rauental					07.11								08.08
Rauental Vogelsang					07.11								08.08
Oberrombach					07.13								08.09
Unterrombach Hermelinstr.					07.15								08.10
- Neßlauer Straße					07.17								08.11
- Kirche					07.18								08.12
- Bottich					07.19								08.13
Essingen Bauhaus	05.41	06.00		06.49				07.16			07.37	08.02	
Dauerwang B 29			06.26				07.18		07.26	07.31			
Dauerwanger Straße	05.42	06.01		06.50				07.17			07.38	08.03	
Aalen Mantelhof	05.42	06.02		06.51				07.19			07.40	08.05	
- Carl-Zeiss-Straße	05.43	06.02		06.52				07.20			07.41	08.06	
- MB Widmann	05.43	06.03		06.53				07.21			07.42	08.07	
- VW-Wagenblast	05.44	06.03		06.54				07.22			07.43	08.08	
- Hochschule/explorhino							07.24			07.35			08.15
- Silcherstraße					07.24		07.25	07.27		07.36			08.16
- Steimlestraße					07.25		07.26	07.28		07.37			08.17
- St.-Johann-Friedhof					07.26			07.29					08.18
- Friedhofstr.								07.31					
- Heinkelstraße	05.45	06.04		06.55							07.44	08.09	
- Obere Bahnstraße	05.46	06.05		06.56							07.45	08.10	
- Landratsamt			06.30						07.30				
- Sparkassenplatz			06.32										
- Gd. Torplatz (nur Ausstieg)	05.50	06.13		07.00						07.40	07.50	08.15	08.22
- ZOB (nur Ausstieg)	05.55	06.15	06.36	07.05	07.35			07.36		07.45	07.55	08.20	08.25
- Th.-Heuss-Gymnasium							07.30						
- Galgenberg Schulen									07.35			s 08.25	
- Berufliche Schulen							07.35	07.41					08.30

ZEICHENERKLÄRUNG: 99 = Haltestellen werden teilweise in anderer Reihenfolge bedient
G = Kurs wird von der Firma Grötzinger gefahren. **s** = nur an Schultagen
F = nur an schulfreien Tagen **S** = nur an Schultagen
◀ = Hält nur zum Aussteigen



Montag - Freitag

LINIE	48	40	48	48	40	48	48	40	48	48	40	48	48
VERKEHRSHINWEIS	S				99				99				F
Essingen Aalener Straße					09.17			10.17			11.17		
- Albuchstraße					09.19			10.19			11.19		
- Ritter (vor Gasthaus)	08.10	08.15	08.42	09.02	09.15	09.42	10.02	10.15	10.42	11.02	11.15	11.42	12.02
- Schloßpark	08.11	08.23	08.43	09.03	09.23	09.43	10.03	10.23	10.43	11.03	11.23	11.43	12.03
- Krähenbühl	08.12	08.24	08.44	09.04	09.24	09.44	10.04	10.24	10.44	11.04	11.24	11.44	12.04
- Stockert	08.13		08.45	09.05		09.45	10.05		10.45	11.05		11.45	12.05
- Tiede		08.25			09.25			10.25			11.25		
- Bauhaus	08.15		08.47	09.07		09.47	10.07		10.47	11.07		11.47	12.07
Dauerwang B 29		08.26			09.26			10.26			11.26		
Dauerwanger Straße	08.16		08.48	09.08		09.48	10.08		10.48	11.08		11.48	12.08
Aalen Mantelhof	08.18		08.50	09.10		09.50	10.10		10.50	11.10		11.50	12.10
- Carl-Zeiss-Straße	08.19		08.51	09.11		09.51	10.11		10.51	11.11		11.51	12.11
- MB Widmann	08.20		08.52	09.12		09.52	10.12		10.52	11.12		11.52	12.12
- VW-Wagenblast	08.21		08.53	09.13		09.53	10.13		10.53	11.13		11.53	12.13
- Heinkelstraße	08.22		08.54	09.14		09.54	10.14		10.54	11.14		11.54	12.14
- Obere Bahnstraße	08.23		08.55	09.15		09.55	10.15		10.55	11.15		11.55	12.15
- Garten-/Hofackerstraße		08.32			09.32			10.32			11.32		
- Gd. Torplatz (nur Ausstieg)	08.28	08.35	09.00	09.20	09.35	10.00	10.20	10.35	11.00	11.20	11.35	12.00	12.20
- ZOB (nur Ausstieg)	08.33	08.40	09.05	09.25	09.40	10.05	10.25	10.40	11.05	11.25	11.40	12.05	12.25



Montag - Freitag

LINIE	48	42	40	48	42	48	48	42	42	48	48	48	40
VERKEHRSHINWEIS	S	S	F 99	S	S 99	FG	F	SG	S		SG	S	F 99
Bartholomä Adler						12.22		12.40			12.56		
- Rathaus						12.23		12.41			12.57		
- Lauterburger Str.						12.23		12.42			12.57		
Lauterburg Wendeplatte				12.15		12.28		12.47	12.47		13.03	13.03	
- Kirche				12.17		12.30			12.50			13.05	
- Albstraße				12.18		12.31			12.51			13.06	
- Hirtenteich				12.19		12.31			12.52			13.06	
Essingen Rose				12.24		12.38			12.57			13.13	
- Tauchenweiler Str.						12.40							
- Aalener Straße			12.17		12.32								13.17
- Albuchstraße			12.19		12.34								13.19
- Ritter (vor Gasthaus)		12.02	12.15		12.30	12.42	12.42			13.02			13.15
- Schloßpark		12.05	12.23	12.28	12.39		12.43		13.00	13.03		13.18	13.23
- Krähenbühl		12.06	12.24	12.29	12.40		12.44		13.01	13.04		13.19	13.24
- Stockert				12.30			12.45			13.05		13.20	
- Tiede		12.07	12.25		12.41				13.02				13.25
- Industriegebiet		12.09			12.43				13.03				
Forst Wendeplatte		12.10			12.46				13.05				
- Mitte		12.10			12.47				13.05				
Rauental		12.12			12.49				13.07				
Rauental Vogelsang		12.12			12.50				13.08				
Oberrombach		12.14			12.51				13.09				
Unterrombach Hermelinstr.		12.15							13.10				
- Neßlauer Straße		12.16							13.11				
- Kirche		12.17			12.53				13.12				
- Bottich		12.18			12.54				13.13				
Essingen Bauhaus	12.07			12.32			12.47			13.07		13.22	
Dauerwang B 29			12.26										13.26
Dauerwanger Straße	12.08			12.33			12.48			13.08		13.23	
Aalen Mantelhof	12.10			12.35			12.50			13.10		13.25	
- Carl-Zeiss-Straße	12.11			12.36			12.51			13.11		13.26	
- MB Widmann	12.12			12.37			12.52			13.12		13.27	
- VW-Wagenblast	12.13			12.38			12.53			13.13		13.28	
- Hochschule/explorhino		12.20							13.15				
- Silcherstraße		12.21							13.16				
- Steimlestraße		12.22							13.17				
- St.-Johann-Friedhof		12.23							13.18				
- Heinkelstraße	12.14			12.39			12.54			13.14		13.29	
- Obere Bahnstraße	12.15			12.40			12.55			13.15		13.30	
- Garten-/Hofackerstraße			12.32										13.32
- Gd. Torplatz (nur Ausstieg)	12.20	12.27	12.35	12.45			13.00		13.22	13.20		13.35	13.35
- ZOB (nur Ausstieg)	12.25	12.30	12.40	12.50	12.58		13.05		13.25	13.25		13.40	13.40


ZEICHENERKLÄRUNG: 99 = Haltestellen werden teilweise in anderer Reihenfolge bedient
 F = nur an schulfreien Tagen S = nur an Schultagen
 G = Kurs wird von der Firma Grötzingler gefahren.



Montag - Freitag

LINIE	48	48	40	48	48	48	42	40	49	48	48	48	42	
VERKEHRSHINWEIS	S 99		99				Va5 S	99	S Va5				99	S G
Bartholomä Adler				14.05					15.27				16.10	
- Rathaus				14.06					15.28				16.11	
- Lauterburger Str.				14.06					15.28				16.12	
Lauterburg Wendeplatte				14.10					15.32				16.17	
- Kirche				14.12					15.34					
- Albstraße				14.13					15.35					
- Hirtenteich				14.13					15.35					
Essingen Rose				14.18					15.40					
- Aalener Straße	13.29		14.17					15.17					16.17	
- Albuchstraße	13.30		14.19					15.19					16.19	
- Ritter (vor Gasthaus)	13.28	14.02	14.15		14.42	15.02		15.15		15.42	16.02		16.15	
- Schloßpark	13.33	14.03	14.23	14.23	14.43	15.03	15.07	15.23	15.42	15.43	16.03		16.23	
- Krähenbühl	13.34	14.04	14.24	14.24	14.44	15.04	15.08	15.24		15.44	16.04		16.24	
- Stockert	13.35	14.05		14.25	14.45	15.05				15.45	16.05		16.25	
- Tiede			14.25				15.09	15.25						
- Industriegebiet							15.11							
Forst Wendeplatte							15.13							
- Mitte							15.14							
Rauental							15.16							
Rauental Vogelsang							15.17							
Oberrombach							15.18							
Unterrombach Hermelinstr.							15.19							
- Neßlauer Straße							15.20							
- Kirche							15.21							
- Bottich							15.22							
Essingen Bauhaus	13.37	14.07		14.27	14.47	15.07				15.47	16.07		16.27	
Dauerwang B 29			14.26					15.26						
Dauerwanger Straße	13.38	14.08		14.28	14.48	15.08				15.48	16.08		16.28	
Aalen Mantelhof	13.40	14.10		14.30	14.50	15.10				15.50	16.10		16.30	
- Carl-Zeiss-Straße	13.41	14.11		14.31	14.51	15.11				15.51	16.11		16.31	
- MB Widmann	13.42	14.12		14.32	14.52	15.12				15.52	16.12		16.32	
- VW-Wagenblast	13.43	14.13		14.33	14.53	15.13				15.53	16.13		16.33	
- Hochschule/explorhino							15.24							
- Silcherstraße							15.25							
- Steimlestraße							15.26							
- St.-Johann-Friedhof							15.27							
- Heinkelstraße	13.44	14.14		14.34	14.54	15.14				15.54	16.14		16.34	
- Obere Bahnstraße	13.45	14.15		14.35	14.55	15.15				15.55	16.15		16.35	
- Garten-/Hofackerstraße			14.32					15.32						
- Gd. Torplatz (nur Ausstieg)	13.50	14.20	14.35	14.40	15.00	15.20	15.29	15.35		16.00	16.20		16.40	
- ZOB (nur Ausstieg)	13.55	14.25	14.40	14.45	15.05	15.25	15.32	15.40		16.05	16.25		16.45	

ZEICHENERKLÄRUNG: 99 = Haltestellen werden teilweise in anderer Reihenfolge bedient
 G = Kurs wird von der Firma Grötzingler gefahren. Va5 = nur montags bis donnerstags
 S = nur an Schultagen
 ◀ = Hält nur zum Aussteigen



Montag - Freitag

LINIE	42	48	48	40	40	48	48	40	48	48	48	48	48
VERKEHRSHINWEIS	S			G	99			99		G		99	99
Bartholomä Adler				17.02						18.45			
- Rathaus				17.03						18.46			
- Lauterburger Str.				17.04						18.46			
Lauterburg Wendeplatte	16.17			17.08						18.50			
- Kirche	16.20			17.10						18.52			
- Albstraße	16.21			17.11						18.53			
- Hirtenteich	16.22			17.12						18.53			
Essingen Rose	16.27			17.15						18.58			
- Tauchenweiler Str.				17.16						19.00			
- Aalener Straße					17.17			18.17				19.27	19.57
- Albuchstraße					17.19			18.19				19.28	19.58
- Ritter (vor Gasthaus)		16.42	17.02	17.18	17.15	17.42	18.02	18.15	18.42	19.02	19.02	19.22	19.52
- Schloßpark	16.30	16.43	17.03		17.23	17.43	18.03	18.23	18.43		19.03	19.30	20.00
- Krähenbühl	16.31	16.44	17.04		17.24	17.44	18.04	18.24	18.44		19.04	19.31	20.01
- Stockert		16.45	17.05			17.45	18.05		18.45		19.05	19.32	20.02
- Tiede	16.32				17.25			18.25					
- Industriegebiet	16.34												
Forst Wendeplatte	16.36												
- Mitte	16.37												
Rauental	16.39												
Rauental Vogelsang	16.40												
Oberrombach	16.41												
Unterrombach Hermelinstr.	16.42												
- Neßlauer Straße	16.43												
- Kirche	16.44												
- Bottich	16.45												
Essingen Bauhaus		16.47	17.07			17.47	18.07		18.47		19.07	19.34	20.04
Dauerwang B 29					17.26			18.26					
Dauerwanger Straße		16.48	17.08			17.48	18.08		18.48		19.08	19.35	20.05
Aalen Mantelhof		16.50	17.10			17.50	18.10		18.50		19.10	19.36	20.06
- Carl-Zeiss-Straße		16.51	17.11			17.51	18.11		18.51		19.11	19.36	20.06
- MB Widmann		16.52	17.12			17.52	18.12		18.52		19.12	19.37	20.07
- VW-Wagenblast		16.53	17.13			17.53	18.13		18.53		19.13	19.37	20.07
- Hochschule/explorhino	16.47												
- Silcherstraße	16.48												
- Steimlestraße	16.49												
- St.-Johann-Friedhof	16.50												
- Heinkelstraße		16.54	17.14			17.54	18.14		18.54		19.14	19.38	20.08
- Obere Bahnstraße		16.55	17.15			17.55	18.15		18.55		19.15	19.39	20.09
- Garten-/Hofackerstraße					17.32			18.32					
- Gd. Torplatz (nur Ausstieg)	16.52	17.00	17.20		17.35	18.00	18.20	18.35	19.00		19.20	19.42	20.12
- ZOB (nur Ausstieg)	16.55	17.05	17.25		17.40	18.05	18.25	18.40	19.05		19.25	19.45	20.15

ZEICHENERKLÄRUNG: 99 = Haltestellen werden teilweise in anderer Reihenfolge bedient
 G = Kurs wird von der Firma Grötzingler gefahren. S = nur an Schultagen



Montag - Freitag


LINIE	48	42	42	42	40	40
VERKEHRSHINWEIS	Va6					
Essingen Ritter (vor Gasthaus)	20.32	20.55	21.55	22.55	00.02	01.05
- Schloßpark	20.33	20.56	21.56	22.56	00.03	01.06
- Krähenbühl	20.34	20.57	21.57	22.57	00.04	01.07
- Stockert	20.35					
- Tiede		20.58	21.58	22.58	00.05	01.08
- Industriegebiet		20.59	21.59	22.59		
Forst Wendepalte		21.01	22.01	23.01		
- Mitte		21.01	22.01	23.01		
Rauental		21.02	22.02	23.02		
Rauental Vogelsang		21.03	22.03	23.03		
Oberrombach		21.04	22.04	23.04		
Unterrombach Hermelinstr.		21.06	22.06	23.06		
- Neßlauer Straße		21.07	22.07	23.07		
- Kirche		21.08	22.08	23.08		
- Bottich		21.08	22.08	23.08		
Essingen Bauhaus	20.37					
Dauerwang B 29					00.06	01.09
Dauerwanger Straße	20.38					
Aalen Mantelhof	20.40					
- Carl-Zeiss-Straße	20.41					
- MB Widmann	20.42					
- VW-Wagenblast	20.43					
- Hochschule/explorhino		21.10	22.10	23.10		
- Silcherstraße		21.11	22.11	23.11		
- Steimlestraße		21.12	22.12	23.12		
- St.-Johann-Friedhof		21.12	22.12	23.12		
- Heinkelstraße	20.44					
- Obere Bahnstraße	20.45					
- Garten-/Hofackerstraße					00.12	01.12
- Gd. Torplatz (nur Ausstieg)	20.50	21.15	22.15	23.15	00.17	01.14
- ZOB (nur Ausstieg)	20.55	21.20	22.20	23.20	00.20	01.16



Samstag

LINIE	48	48	48	48	48	48	48	48	48	48	48	48	40
VERKEHRSHINWEIS	99		99			99		99		99		99	
Bartholomä Adler			07.15										12.05
- Rathaus			07.16										12.06
- Lauterburger Str.			07.16										12.06
Lauterburg Wendepalte			07.19										12.09
- Kirche			07.20										12.10
- Albstraße			07.21										12.11
- Hirtenteich			07.21										12.11
Essingen Rose			07.27										12.17
- Aalener Straße		06.32			08.21		09.21		10.21		11.21		12.21
- Albuchstraße		06.33			08.22		09.22		10.22		11.22		12.22
- Ritter (vor Gasthaus)	05.55	06.28		07.52	08.17	08.52	09.17	09.52	10.17	10.52	11.17		12.17
- Schloßpark	05.56	06.36	07.31	07.53	08.25	08.53	09.25	09.53	10.25	10.53	11.25	12.21	12.25
- Krähenbühl	05.57	06.37	07.32	07.54	08.26	08.54	09.26	09.54	10.26	10.54	11.26	12.22	12.26
- Stockert	05.58	06.38	07.33	07.55	08.27	08.55	09.27	09.55	10.27	10.55	11.27	12.23	
- Tiede													12.27
- Bauhaus	06.00	06.40	07.35	07.57	08.29	08.57	09.29	09.57	10.29	10.57	11.29	12.25	
Dauerwang B 29													12.29
Dauerwanger Straße	06.01	06.41	07.36	07.58	08.30	08.58	09.30	09.58	10.30	10.58	11.30	12.26	
Aalen Mantelhof	06.02	06.42	07.37	07.59	08.31	08.59	09.31	09.59	10.31	10.59	11.31	12.27	
- Carl-Zeiss-Straße	06.02	06.42	07.38	08.00	08.32	09.00	09.32	10.00	10.32	11.00	11.32	12.28	
- MB Widmann	06.03	06.43	07.38	08.00	08.32	09.00	09.32	10.00	10.32	11.00	11.32	12.28	
- VW-Wagenblast	06.03	06.43	07.39	08.01	08.33	09.01	09.33	10.01	10.33	11.01	11.33	12.29	
- Heinkelstraße	06.04	06.44	07.40	08.02	08.34	09.02	09.34	10.02	10.34	11.02	11.34	12.30	
- Obere Bahnstraße	06.05	06.45	07.41	08.03	08.35	09.03	09.35	10.03	10.35	11.03	11.35	12.31	
- Garten-/Hofackerstraße													12.34
- Gd. Torplatz (nur Ausstieg)	06.10	06.50	07.45	08.07	08.40	09.07	09.40	10.07	10.40	11.07	11.40	12.35	12.40
- ZOB (nur Ausstieg)	06.15	06.55	07.50	08.10	08.45	09.10	09.45	10.10	10.45	11.10	11.45	12.40	12.45

ZEICHENERKLÄRUNG: Va6 = nur freitags 99 = Haltestellen werden teilweise in anderer Reihenfolge bedient
◀ = Hält nur zum Aussteigen



Samstag

LINIE	48	40	48	48	48	40	48	48	42	48	42	44	42
VERKEHRSHINWEIS	99		99			99	99		99				
Bartholomä Adler					15.05				17.38				
- Rathaus					15.06				17.39				
- Lauterburger Str.					15.06				17.39				
Lauterburg Wendeplatte					15.09				17.42				
- Kirche					15.10				17.43				
- Albstraße					15.11				17.44				
- Hirntenteich					15.11				17.45				
Essingen Rose					15.17				17.48				
- Aalener Straße		13.21		14.21		15.21		16.27		18.22			
- Albuchstraße		13.22		14.22		15.22		16.28		18.23			
- Ritter (vor Gasthaus)	12.52	13.17	13.50	14.17		15.17	15.50	16.23		18.18	19.25	20.52	21.57
- Schloßpark	12.53	13.25	13.51	14.25	15.21	15.25	15.51	16.31	17.51	18.26	19.26	20.53	21.58
- Krähenbühl	12.54	13.26	13.52	14.26	15.22	15.26	15.52	16.32	17.52	18.27	19.27	20.54	21.59
- Stockert	12.55		13.53	14.27	15.23		15.53	16.33		18.28			
- Tiede		13.27				15.27			17.53		19.28	20.55	22.00
- Industriegebiet									17.54		19.29		22.01
Forst Wendeplatte									17.55		19.30		22.03
- Mitte									17.55		19.30		22.03
Raumental									17.56		19.31		22.04
Raumental Vogelsang									17.57		19.32		22.05
Oberrombach									17.58		19.33		22.06
Unterrombach Hermelinstr.									17.59		19.34		22.08
- Neßlauer Straße									18.00		19.35		22.09
- Kirche									18.01		19.36		22.10
- Bottich									18.02		19.36		22.10
Essingen Bauhaus	12.57		13.55	14.29	15.25		15.55	16.35		18.30			
Dauerwang B 29		13.29				15.29						20.56	
Dauerwanger Straße	12.58		13.56	14.30	15.26		15.56	16.36		18.31			
Aalen Mantelhof	12.59		13.57	14.31	15.27		15.57	16.37		18.32			
- Carl-Zeiss-Straße	13.00		13.58	14.32	15.28		15.57	16.37		18.32			
- MB Widmann	13.00		13.58	14.32	15.28		15.58	16.38		18.33			
- VW-Wagenblast	13.01		13.59	14.33	15.29		15.58	16.38		18.33			
- Hochschule/explorhino									18.03		19.38	21.01	22.12
- Silcherstraße									18.04		19.39	21.02	22.13
- Steimlestraße									18.05		19.40	21.03	22.14
- St.-Johann-Friedhof									18.06		19.40	21.03	22.14
- Heinkelstraße	13.02		14.00	14.34	15.30		15.59	16.39		18.34			
- Obere Bahnstraße	13.03		14.01	14.35	15.31		16.00	16.40		18.35			
- Garten-/Hofackerstraße		13.34				15.34							
- Gd. Torplatz (nur Ausstieg)	13.07	13.40	14.05	14.40	15.35	15.40	16.05	16.45	18.08	18.40	19.42	21.07	22.17
- ZOB (nur Ausstieg)	13.10	13.45	14.08	14.45	15.40	15.45	16.10	16.50	18.10	18.45	19.45	21.10	22.20

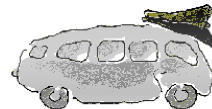


Samstag

LINIE	42	40	44	40
VERKEHRSHINWEIS				
Essingen Ritter (vor Gasthaus)	22.55	00.05	01.07	01.55
- Schloßpark	22.56	00.06	01.08	01.56
- Krähenbühl	22.57	00.07	01.09	01.57
- Tiede	22.58	00.08	01.10	01.58
- Industriegebiet	22.59			
Forst Wendeplatte	23.00			
- Mitte	23.00			
Raumental	23.01			
Raumental Vogelsang	23.02			
Oberrombach	23.03			
Unterrombach Hermelinstr.	23.04			
- Neßlauer Straße	23.05			
- Kirche	23.06			
- Bottich	23.06			
Dauerwang B 29		00.09	01.11	01.59
Aalen Hochschule/explorhino	23.08		01.16	
- Silcherstraße	23.09		01.17	
- Steimlestraße	23.10		01.18	
- St.-Johann-Friedhof	23.10		01.18	
- Garten-/Hofackerstraße		00.14		02.04
- Gd. Torplatz (nur Ausstieg)	23.15	00.17	01.25	02.07
- ZOB (nur Ausstieg)	23.17	00.20	01.27	02.10

ZEICHENERKLÄRUNG: 99 = Haltestellen werden teilweise in anderer Reihenfolge bedient

◀ = Hält nur zum Aussteigen



Sonn-/Feiertag

LINIE	40	44	42	42	44	40	42	40	44	42	40	44	42
VERKEHRSHINWEIS	BG			BG			BG			X	X	BG	X
Bartholomä Adler		10.53			12.53				15.53				17.53
- Rathaus		10.54			12.54				15.54				17.54
- Lauterburger Str.		10.54			12.54				15.54				17.54
Lauterburg Wendeplatte		10.57			12.57				15.57				17.57
- Kirche		10.58			12.58				15.58				17.58
- Albstraße		10.59			12.59				15.59				17.59
- Hirntenteich		10.59			12.59				15.59				17.59
Essingen Rose		11.05			13.05				16.05				18.05
- Ritter (vor Gasthaus)	10.32		11.57	12.47		13.57	14.47	15.57		16.47	17.57		18.47
- Schloßpark	10.33	11.07	11.58	12.48	13.07	13.58	14.48	15.58	16.07	16.48	17.58	18.07	18.48
- Krähenbühl	10.33	11.08	11.59	12.49	13.08	13.58	14.49	15.58	16.08	16.49	17.58	18.08	18.49
- Tiede	10.34	11.09	12.00	12.50	13.09	13.59	14.50	15.59	16.09	16.50	17.59	18.09	18.50
- Industriegebiet			12.01	12.51			14.51			16.51			18.51
Forst Wendeplatte			12.02	12.53			14.53			16.53			18.53
- Mitte			12.02	12.53			14.53			16.53			18.53
Rauental			12.03	12.54			14.54			16.54			18.54
Rauental Vogelsang			12.04	12.55			14.55			16.55			18.55
Oberrombach			12.05	12.56			14.56			16.56			18.56
Unterrombach Hermelinstr.			12.06	12.58			14.58			16.58			18.58
- Neßlauer Straße			12.07	12.59			14.59			16.59			18.59
- Kirche			12.08	13.00			15.00			17.00			19.00
- Bottich			12.08	13.00			15.00			17.00			19.00
Dauerwang B 29	10.35	11.12			13.12	14.00		16.00	16.12		18.00	18.12	
Aalen Hochschule/explorhino		11.17	12.10	13.02	13.17		15.02		16.17	17.02		18.17	19.02
- Silcherstraße		11.18	12.11	13.03	13.18		15.03		16.18	17.03		18.18	19.03
- Steimlestraße		11.19	12.12	13.04	13.19		15.04		16.19	17.04		18.19	19.04
- St.-Johann-Friedhof		11.19	12.12	13.04	13.19		15.04		16.19	17.04		18.19	19.04
- Garten-/Hofackerstraße	10.39					14.04		16.04			18.04		
- Gd. Torplatz (nur Ausstieg)	10.42	11.28	12.17	13.07	13.28	14.07	15.07	16.07	16.28	17.07	18.07	18.28	19.07
- ZOB (nur Ausstieg)	10.45	11.30	12.20	13.10	13.30	14.10	15.10	16.10	16.30	17.10	18.10	18.30	19.10



Sonn-/Feiertag

LINIE	40	44	40
VERKEHRSHINWEIS	X	Y	Y
Essingen Ritter (vor Gasthaus)	19.57	20.57	21.57
- Schloßpark	19.58	20.58	21.58
- Krähenbühl	19.58	20.58	21.58
- Tiede	19.59	20.59	21.59
Dauerwang B 29	◀20.00	◀21.00	◀22.00
Aalen Hochschule/explorhino		21.05	
- Silcherstraße		21.06	
- Steimlestraße		21.07	
- St.-Johann-Friedhof		21.07	
- Garten-/Hofackerstraße	20.04		◀22.04
- Gd. Torplatz (nur Ausstieg)	20.07		22.07
- ZOB (nur Ausstieg)	20.10	21.10	22.10

ZEICHENERKLÄRUNG: **BG** = Kurs fährt nur in den Monaten April bis Oktober. **X** = nicht am 24.12.
Y = nicht am 24.12. und 31.12.
◀ = Hält nur zum Aussteigen